


Sejlads på Vejle Å



Indholdsfortegnelse

- Side 2: Oversigt
- Side 3: Tørskind
- Side 4: Ravningbroen
- Side 5: Vingsted
- Side 6: Haraldskær Fabrik (overbæring)
- Side 7: Haraldskær Avlsgård
- Side 8: Buldalen til Vejle Fjord

Symbol forklaring:



Sejlretning



Parkering



Rasteplads



Bålplads



Toiletter



Teltplads



Shelter



Kanoisætning



Kanooptagning



Overbæring

Oversigt



GeoDanmark-data: Geodatastyrelsen og Danske Kommuner 2014.

Distancer på Vejle Å (ca. angivelser):

Tørskind til Vingsted: 6,5 km – 2 timer

Tørskind til Haraldskær: 9 km – 4 timer

Tørskind til Buldalen: 15 km – 5 timer

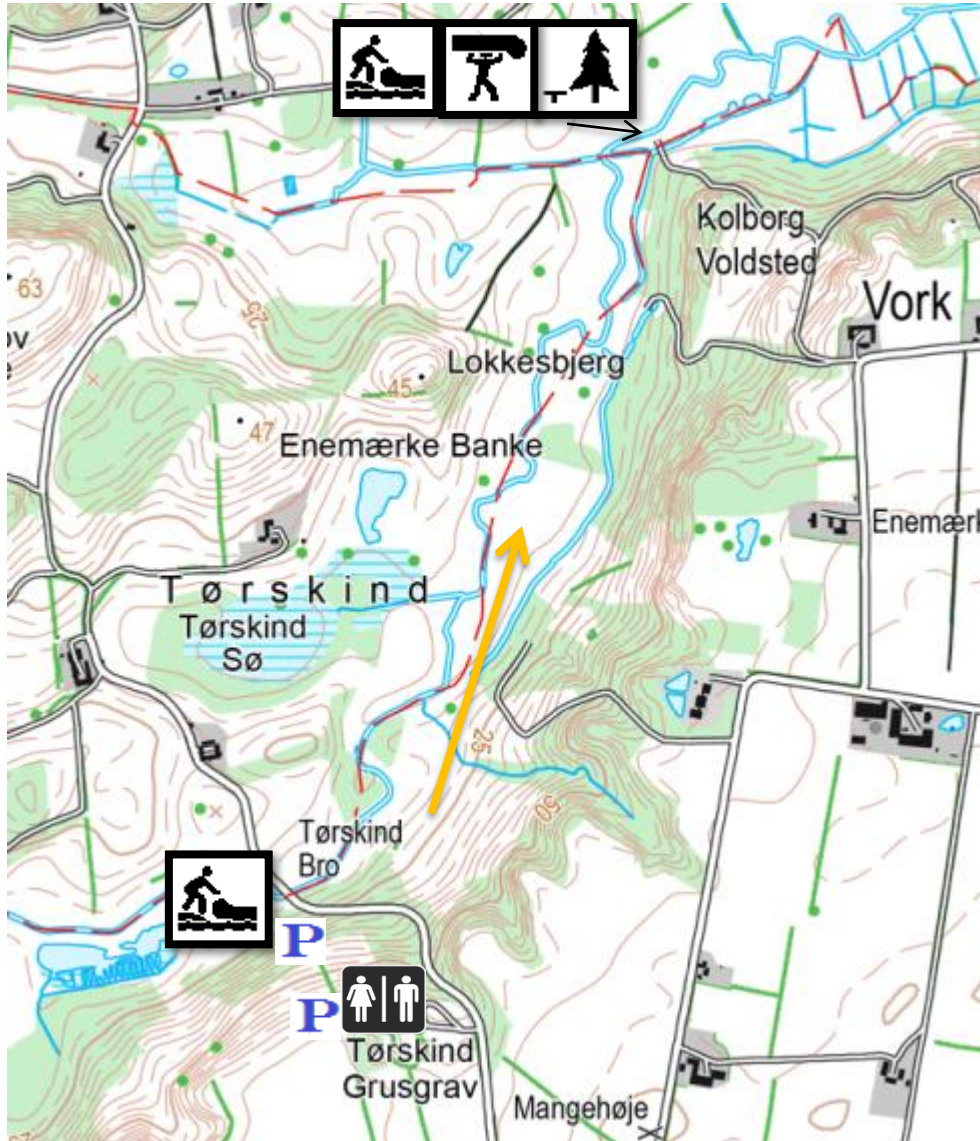
Tørskind til Vejle Havn: 21 km – 7 timer

Sejlads på den blå markering af Vejle Å kræver en sejltilladelse, og der må kun sejles med strømmen ind mod Vejle.

Sejlads på det grønne stykke er uden restriktioner.

Sejltilladelser bestilles og afhentes hos VisitVejle, Banegårdspladsen 6, 7100 Vejle, tlf. 7681 1925.

Tørskind



Isætning

Du kan tidligst sætte din kano i ved Tørskind Bro, hvor der er kanobro samt vandre-infotavle.

Parkering

Tørskind Bro, Tørskindvej eller Tørskind Grusgrav, Tørskindvej 98A, 6040 Egtved.

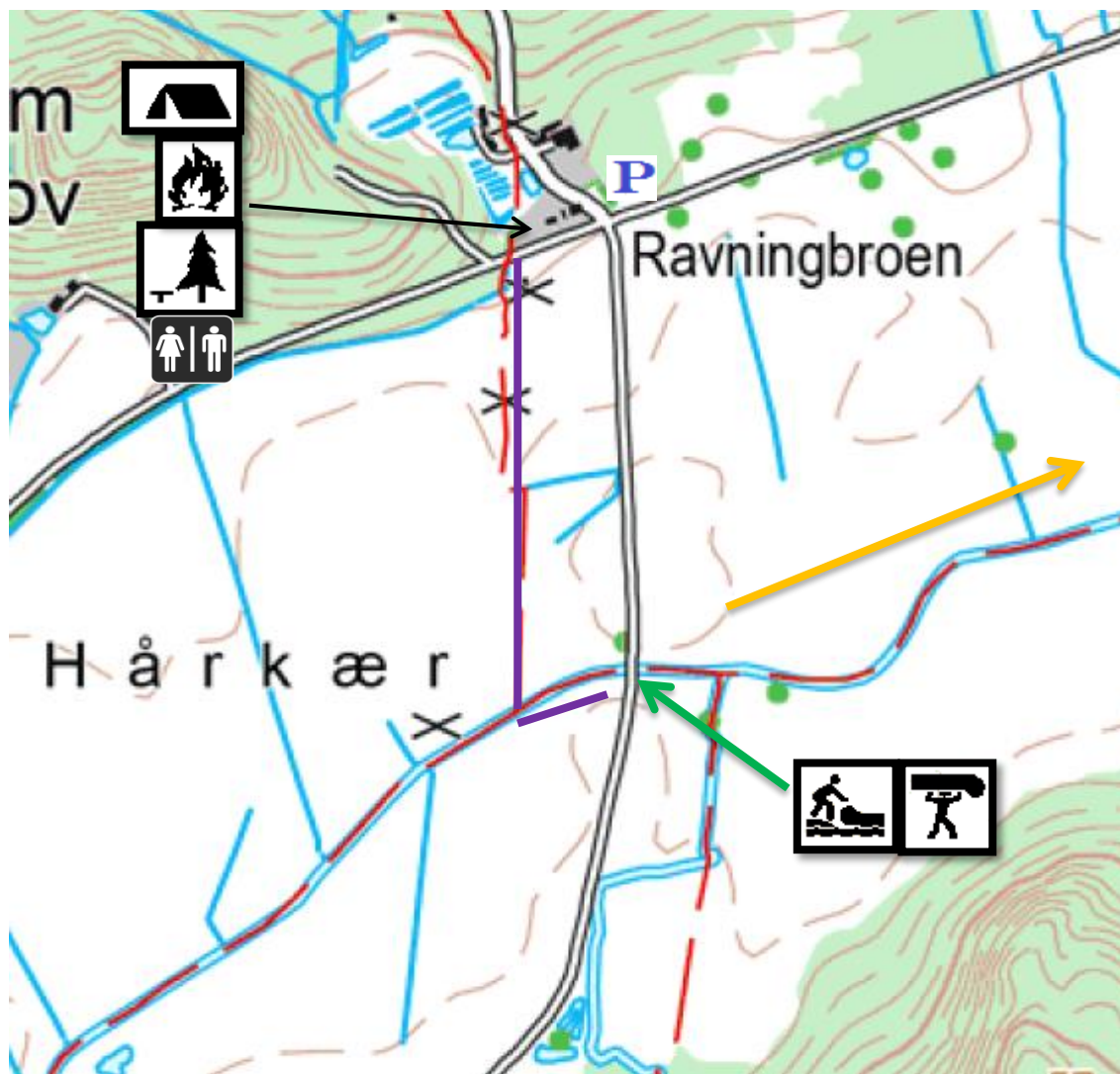
Mod Ravning

Du oplever en meget naturskøn og nyligt genslynget åstrækning. På strækningen er der en fin frokostplads med kanobro og bord/bænke.

I nærheden

Oplev Robert Jacobsens og Jean Clareboudts Landskabsskulpturer i den nedlagte grusgrav, hvor der også er toilet.

Ravningbroen



Åen ved Ravning

Kanobroen ved Ravning er slidt.

I nærheden – Ravningbroen

Hold pause og besøg Ravningbroen. Kanoerne fortøjes ved Ravningvej, hvorfra du kan følge stien over engen (den lilla linje) til den rekonstruerede del af Ravningbroen

Der er vand, toilet, teltplads, parkering og madpakkehus.

Om Ravningbroen

Broen blev bygget under Harald Blåtand år 980. Den målte hele 760 meter og krydsede Vejle Ådal på det bredeste sted.

Den længde blev ikke overgået, før den gamle Lillebæltsbro blev indviet i 1935.

Vingsted

Isætning/optagning ved Vingsted

Her er flere kanobroer og –sliker samt parkering ved Vingsted Mølle, Vingstedvej 58, 7182 Bredsten.

Faciliteter

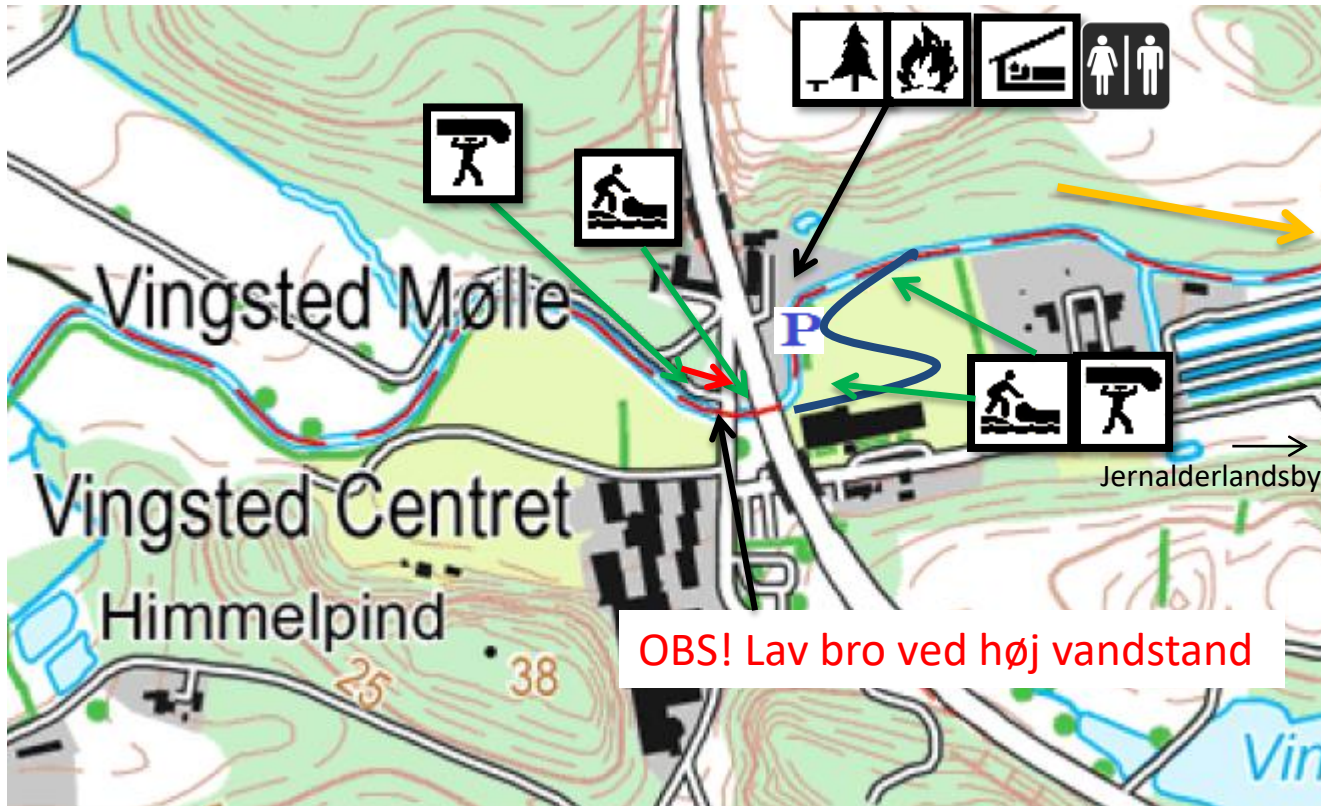
- Toiletter
- Borde og bænke
- Shelters og bålplads

Oplevelser

- Vandrestier
- Undervandskasse
- Jernalderlandsby

Mod Haraldskær fabrik

Kort efter Vingsted er der et stryg, hvor man skal holde til højre og styre igennem sliken.



Bemærk!

Ved høj vandstand er den første bro før Vingsted vanskelig at passere. Der er mulighed for at tage kanoen op, og sætte i igen inden hovedvejen, så du kan padle derunder.

Åen har et nyt forløb markeret med blå på kortet.

Haraldskær Fabrik (overbæring)



Stenstryget ved Haraldskær Fabrik er voldsomt, og bør ikke besejles!

Hold til højre ved Haraldskær Fabrik – der er skiltet med optagning.

Tag op i højre side lige før/under den sorte træbro, bær kanoen ind under broen og ad en smal sti op på land.

På land befinder du dig på privat område, så bær kanoen ud på vejen. Husk at sætte kæderne ud mod vejen op igen, efter I har passeret.

Du krydser herefter åen mod venstre ad Kærbøllingvej og kanoerne bæres godt 360 meter til højre ad Bindeballestien, inden de sættes i igen.

Bemærk at der er lavet en officiel isætningsplads med kanobro og sliske. Det er ikke tilladt at gå ind på hestefolden og sætte i.

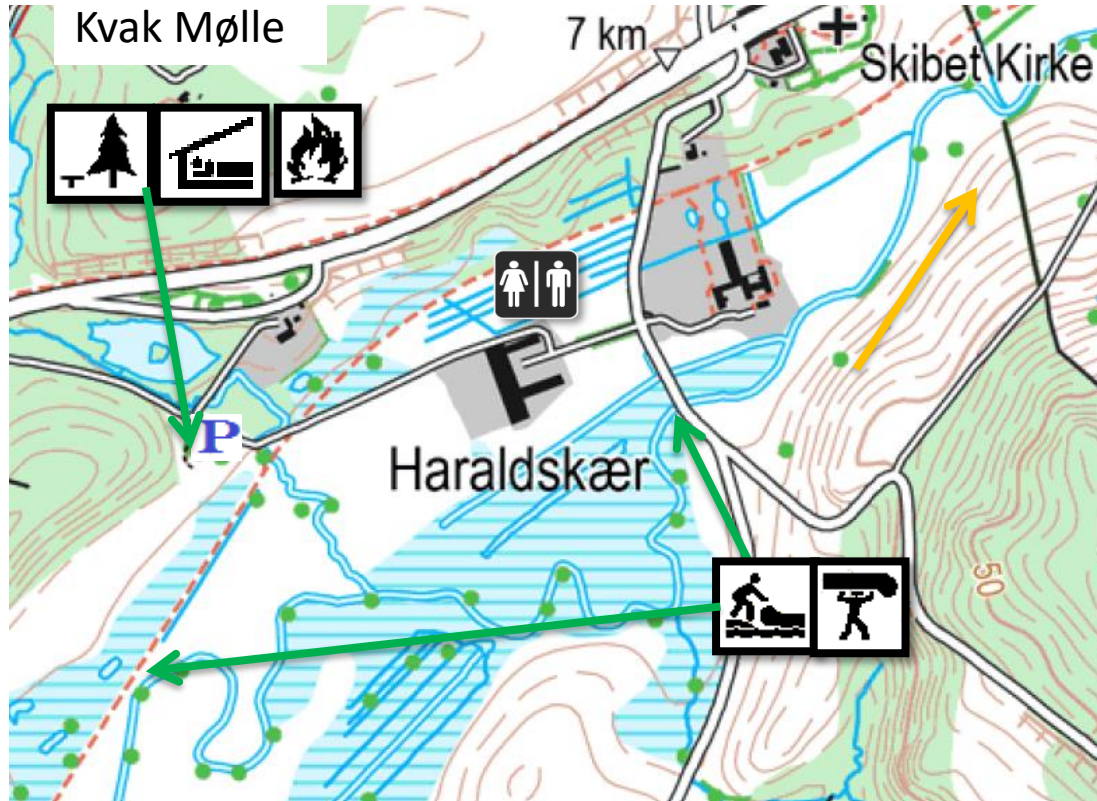
Bemærk!

Har du en kanovogn, så er den god at have med her!

Åen har fået et nyt slyng, markeret med blå på kortet.

Optagning er på privat område – ophold er ikke tilladt.

Haraldskær Avlsgård



Åen ved Haraldskær Avlsgård

Der er endnu ikke landgangsfaciliteter, men de to steder markeret på kortet anbefales.

Efter nogle fine åslyngninger kommer du forbi den gamle herregård Haraldskær, der ligger smukt ved åen. Stedet er nu hotel, og der kan – med lidt besvær - trækkes i land og holdes pause.

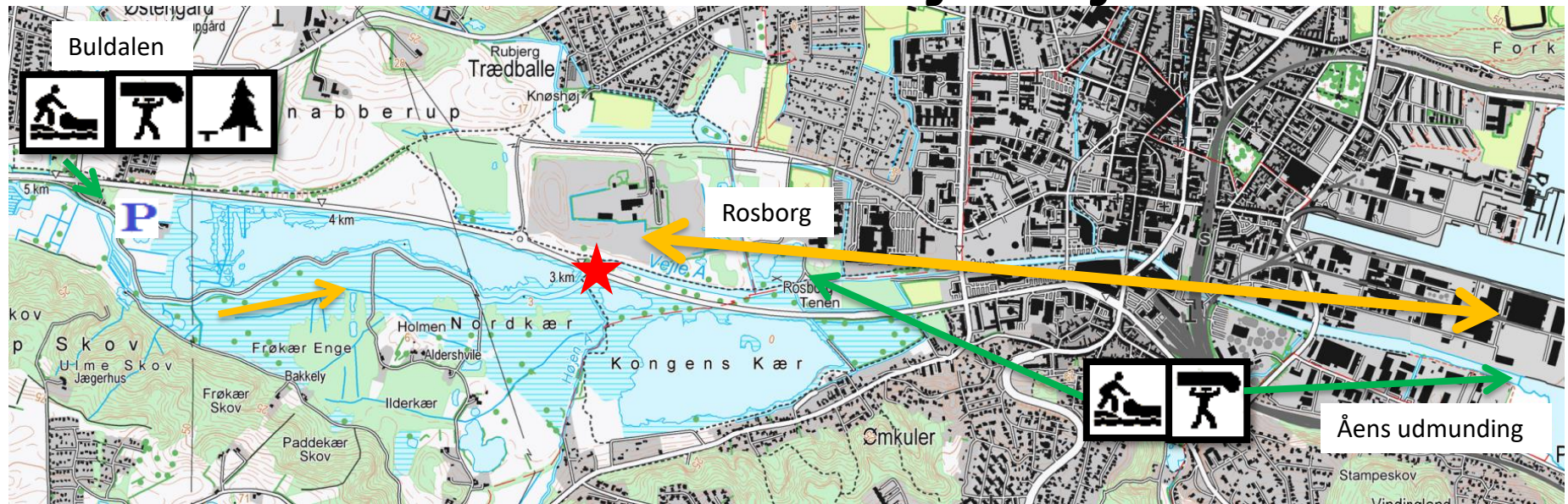
I nærheden

Ved Kvak Mølle er der parkeringsmulighed, teltplads med tre shelters, bord/bænke og bålhytte. Der er toilet ved Haraldskær Avlsgårds nordlige længe bag døren markeret med "Kærhuset".

Mod Buldalen

Mellem Sinatur Hotel Haraldskær og P-pladsen ved Buldalen passerer du et dambrug og en svellebro.

Buldalen til Vejle Fjord



Mod fjorden

Du sejler på en bred, langsomt flydende å forbi de naturgenoprettede fugle-engsøer Knabberup Sø og Kongens Kær. Fra broen under Bredstenvej (★) og ud mod fjorden må der sejles i begge retninger og uden sejlmærker. Er vandstanden i åen høj, må du dukke dig under broerne gennem Vejle by.

På stykket er der tre muligheder for optagning/isætning.

Buldalen

Mange tager kanoen op ved Knabberup Sø, ved Buldalen. Det er et besværligt sted at komme i land, men der er god plads til at pakke kanoer og parkere din bil mv. Der er også bord/bænke.

Rosborg

Der kan trækkes i land ved Rosborg Gymnasium vest for DGI-huset Vejle. Her er en grødebrogang, vejadgang og en vendeplads.

Åens udmunding

Kano og Kajak klubben Vejle Å har her en kanobro, som må bruges af alle, og der er parkering i nærheden.